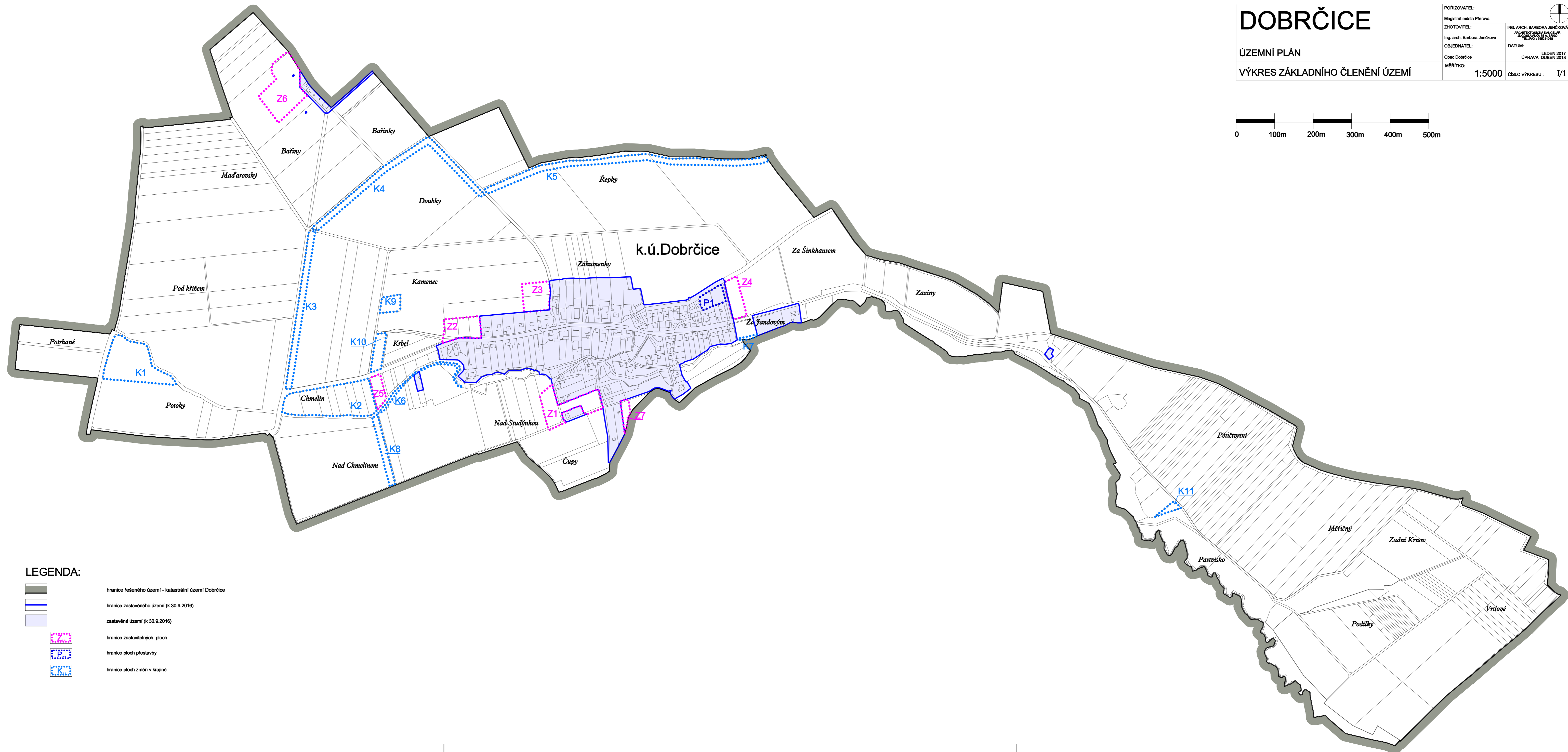
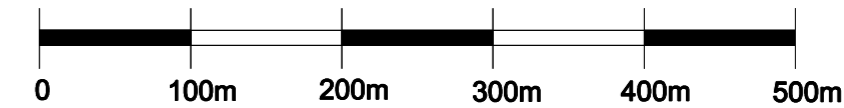


DOBRČICE







ÚZEMNÍ PLÁN

VÝKRES ZÁKLADNÍHO ČLENĚNÍ ÚZEMÍ

| | |
|--|--|
| POŘIZOVATEL: Magistrát města Píerova | ING. ARCH. BARBORA JENČKOVÁ ARCHITECTONICKÁ KANCELÁŘ JAGELSKÁ 1014, 39000 TEL./FAX: 346211218 |
| ZHOTOVITEL: Ing. arch. Barbora Jenčková | |
| OBJEDNATEL: Obec Dobřice | ÚPRAVA: DUBEN 2018 |
| MĚŘÍTKO: 1:5000 | ČÍSLO VÝKRESU: I/1 |



LEGENDA:

-  hranice řešeného území - katastrální území Dobřice
-  hranice zastavěného území (k 30.9.2016)
-  zastavěné území (k 30.9.2016)
-  hranice zastavitelných ploch
-  hranice ploch přestavby
-  hranice ploch změn v krajině